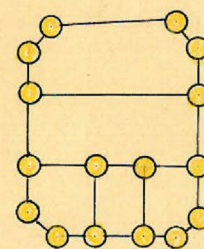
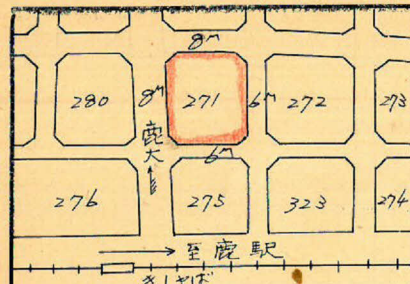


課	長	係	長	測	量	士	係

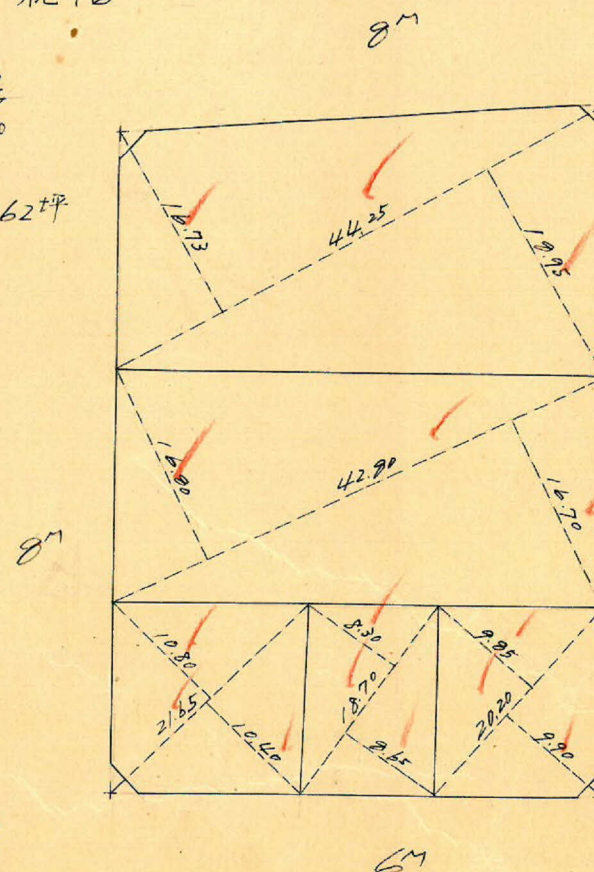
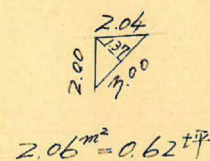
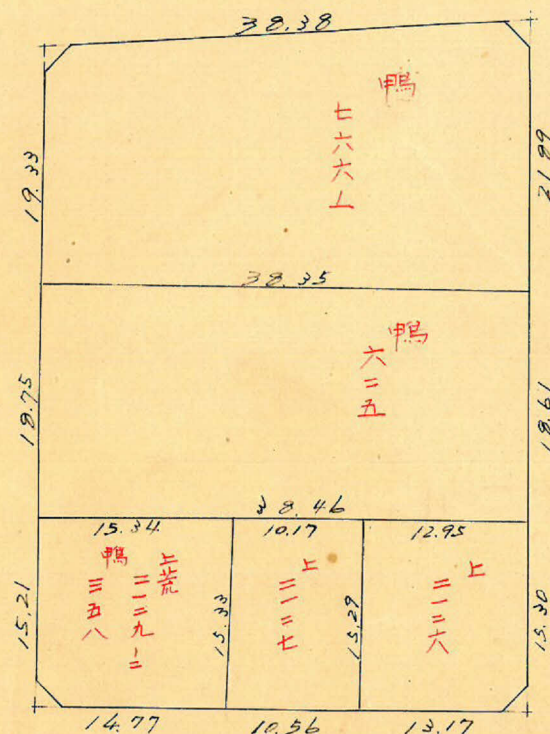
(分 筆 前)
確定面積平面圖 $S = \frac{1}{600}$

ブロック番号 荒田 271 号

新地名 町 丁目
年 月 日



ロット5 杭16



$2.21 \text{ m}^2 = 0.66 \text{ 坪}$



$2.12 \text{ m}^2 = 0.64 \text{ 坪}$



$1.97 \text{ m}^2 = 0.59 \text{ 坪}$

この図面等は、土地区画整理事業に関する参考資料として提供しています。
○図面等は換地処分時のものであり、現在の状況とは異なる場合があります。
○図面等によって、境界等が確定されるものではありません。

