課長	係長	測量士	係

(分筆前) 確定面積平面図 S = 1/600

ブロック番号 城西 168~1号

新地名 町 丁目

昭和40年 4月 12日

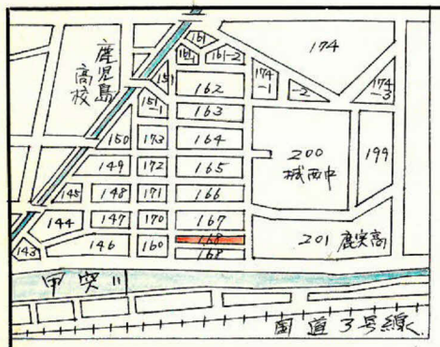

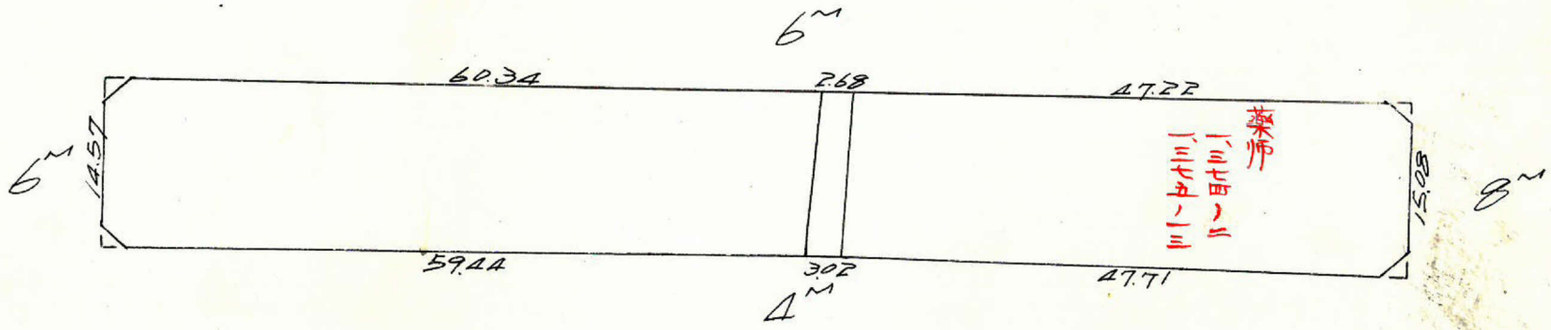



この図面等は、土地区画整理事業に関する参考資料として提供しています。
○図面等は換地処分時のものであり、現在の状況とは異なる場合があります。
○図面等によって、境界等が確定されるものではありません。

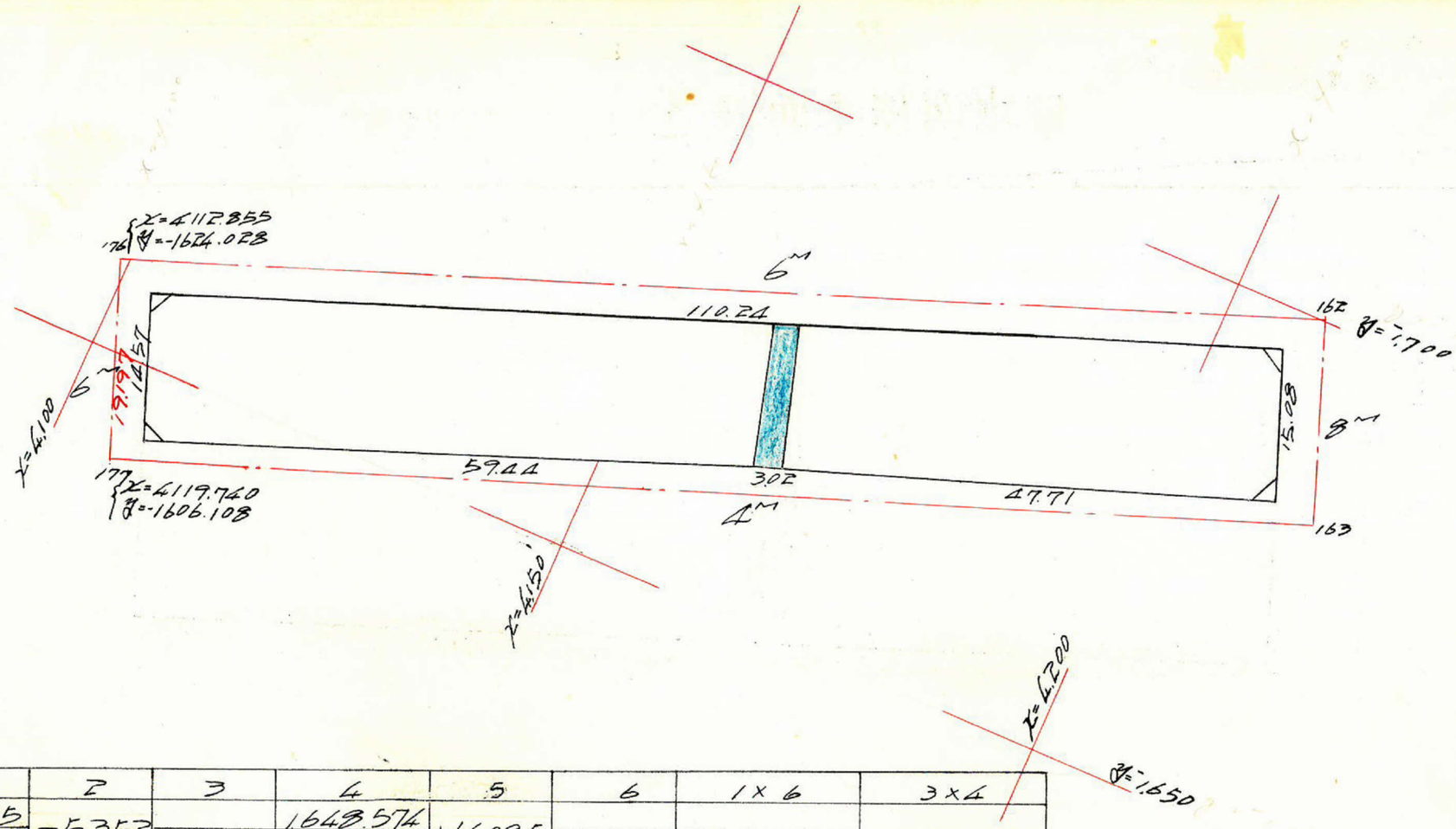

測点	1	2	3	4	5	6	1×6	3×4
イ	4,224.435			1,648.574				
		−5.352			+14.095			
ロ	4,219.083		−108.182	1,662.669		−25.629	−108,130.978	+179,870.858
		−102.830			−39.724			
ハ	4,116.253		−97.587	1,622.945		−53.315	−219,458.029	+58,378.334
		+5.243			−13.591			
ニ	4,121.496		+60.559	1,609.354		+8.149	+33,586.071	−97,460.869
		+55.316			+21.740			
ホ	4,176.812		+58.122	1,631.094		+22.861	+95,486.099	−96,802.445
		+2.806			+1.121			
ヘ	4,179.618		+47.623	1,632.215		+17.480	+73,059.723	−77,730.975
		+44.817			+16.359			
イ	4,224.435		+39.465	1,648.574		+30.454	+128,650.943	−65,060.973
		−5.352			+14.095			

3,193,929　3,193,930

合計面積 = 3,193,930½ = 1596.96㎡ = 483.08坪
測量誤差 = 8.77″ = 2.64″
割出 〃 = 480.44″

この図面等は、土地区画整理事業に関する参考資料として提供しています。
○図面等は換地処分時のものであり、現在の状況とは異なる場合があります。
○図面等によって、境界等が確定されるものではありません。