課長	係長	測量士	係

(分筆前)
確定面積平面図 S = 1/600

ブロック番号 城西 149 号

新地名 町 丁目

昭和 40 年 3 月 26 日

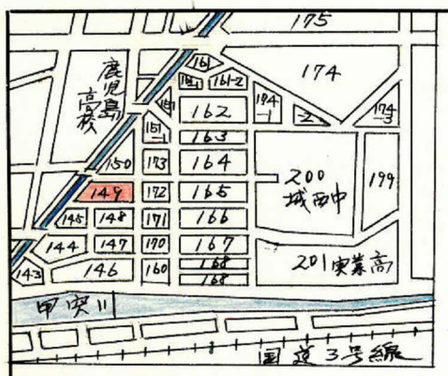

この図面等は、土地区画整理事業に関する参考資料として提供しています。
○図面等は換地処分時のものであり、現在の状況とは異なる場合があります。
○図面等によって、境界等が確定されるものではありません。

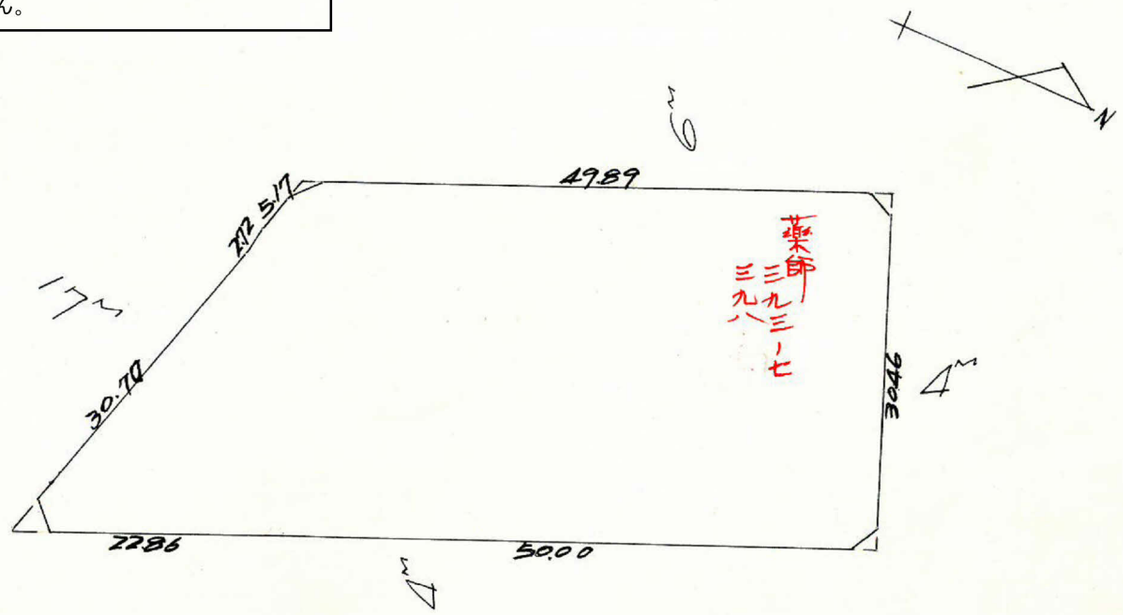



1.52㎡ = 0.45坪

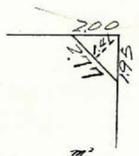

1.95㎡ = 0.58坪

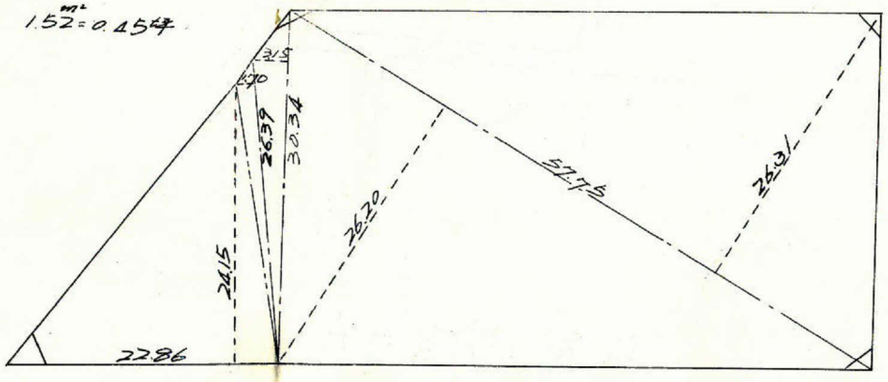

4.53㎡ = 1.37坪

1.91㎡ = 0.57坪

管 3040 B4上135K (1000) 37.4 (木山納)

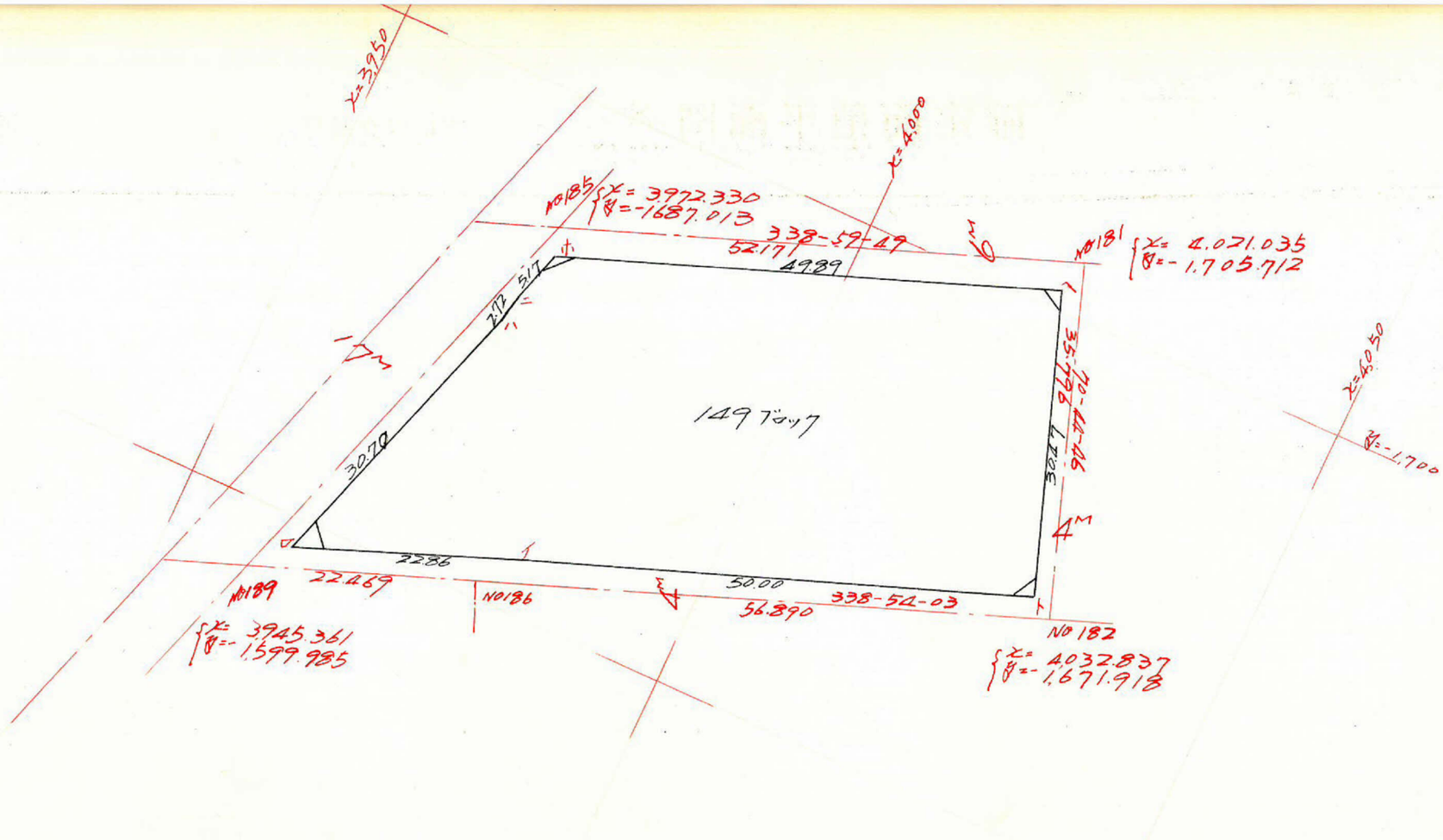

測点	1	2	3	4	5	6	1×6	3×4
イ	3983230			1.655.484				
ロ	3961.960	-21.270	-12.202	1.647.094	-8.390	+21.012	+83.248.704	+20.097.841
ハ	3971.028	+9.068	+9.620	1.676.496	+29.402	+32.065	+27.331.013	-16.127.892
ニ	3971.580	+0.552	+2.092	1.679.159	+2.663	+7.598	+30.176.065	-3.512.801
ホ	3973.120	+1.540	+48.115	1.684.094	+4.935	+22.812	+90.634.813	-81.030.183
ヘ	4019.695	+46.575	+56.804	1.701.971	+17.877	-10.823	-43.505.159	-96.678.761
ト	4029.924	+10.229	-36.465	1.673.271	-28.700	-46.487	-187.339.077	+61.015.827
イ	3983230	-46.694	-67.964	1.655.484	-17.787	-26.177	-104.269.012	+12.513.315
		-21.270			-8.390			
							3.722.653	3.722.653

合計面積 3.722.653 1/2 = 1.861.33 m² × 0.3025 = 563.05 坪
差引面積 2.97 〃
割込面積 560.08 〃

この図面等は、土地区画整理事業に関する参考資料として提供しています。
○図面等は換地処分時のものであり、現在の状況とは異なる場合があります。
○図面等によって、境界等が確定されるものではありません。