課長	係長	測量士	係
	(分	筆	前)

新地名 ..... 町 ..... 丁目

年 月 日

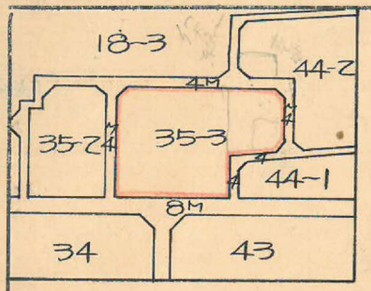

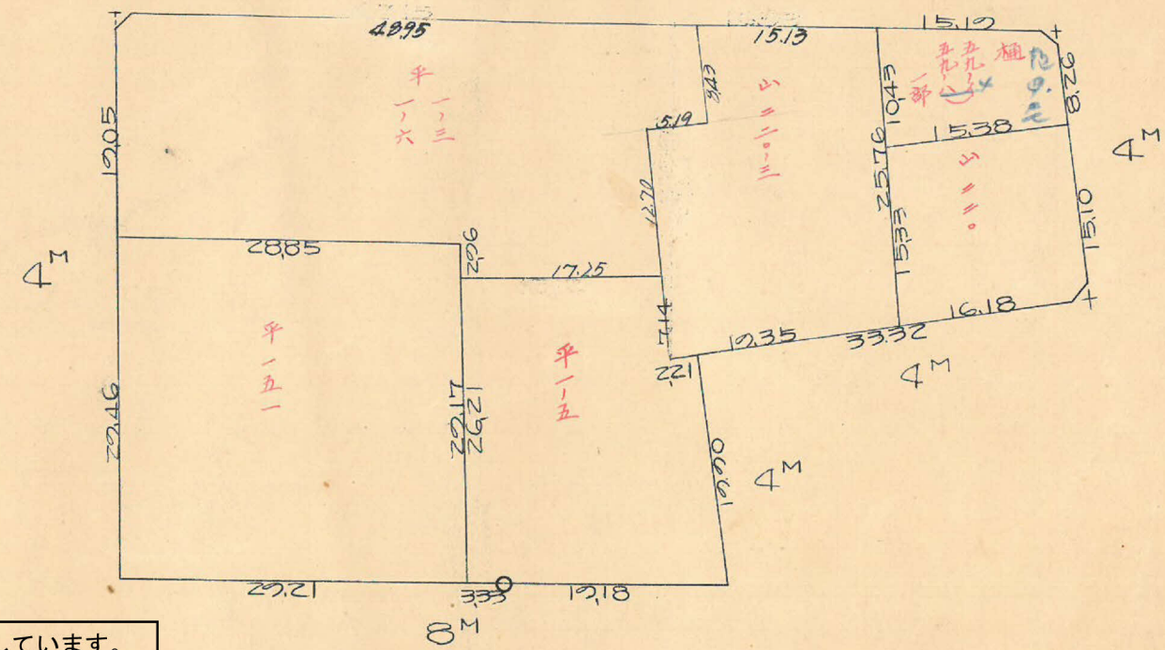

この図面等は、土地区画整理事業に関する参考資料として提供しています。
○図面等は換地処分時のものであり、現在の状況とは異なる場合があります。
○図面等によって、境界等が確定されるものではありません。

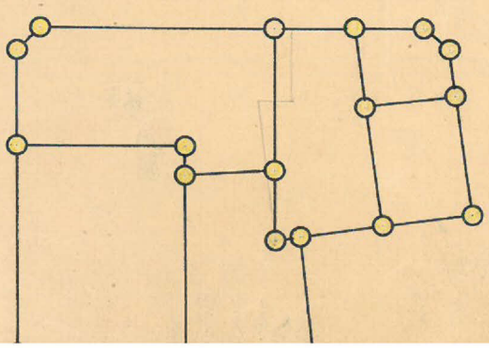

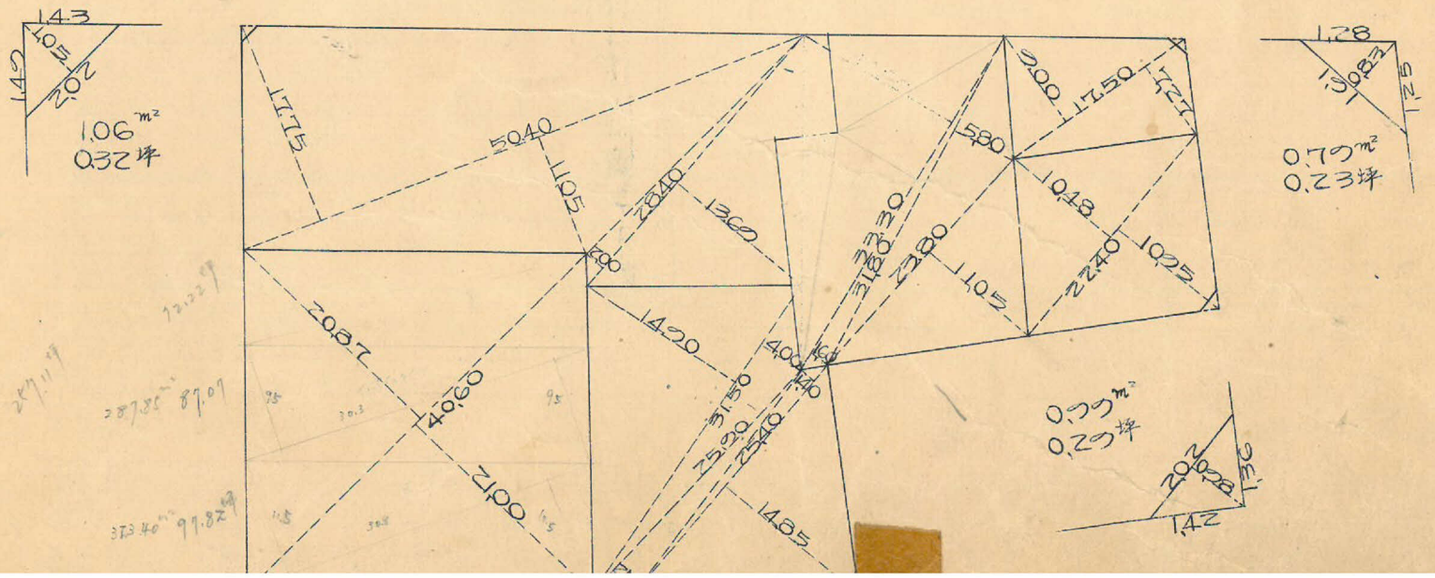

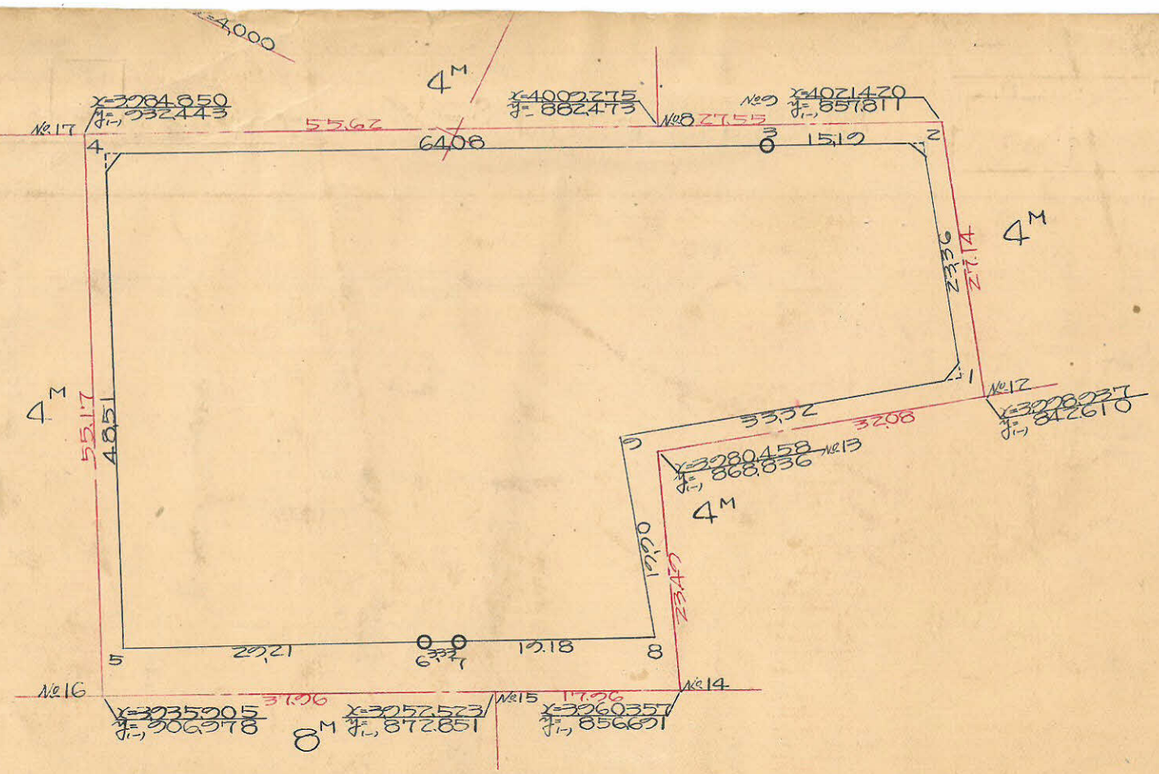

測点	x	Δx		y	Δy			
	1	2	3	4	5	6	3×4	1×6
1	3,999,466	+19,339		−845,380	−13,103			
2	4,018,805	−6,671	+2,668	−858,483	−13,652	−26,755	−10,875,263	−107,523,178
3	4,012,134	−28,104	−34,775	−872,135	−5,758	−71,239	−30,328,495	−85,820,414
4	3,984,030	−43,048	−71,152	−929,722	+22,367	−35,220	+66,151,580	−140,317,537
5	3,940,982	+3,013	−30,035	−907,355	+26,150	+48,517	+27,252,407	+91,704,674
6	3,953,995	+1,442	+4,455	−881,205	+3,003	+29,153	−12,737,818	+15,270,816
7	3,955,437	+8,690	+0,132	−878,202	+7,101	+20,104	−8,807,243	+79,520,105
8	3,964,127	+6,200	+24,890	−861,101	−1,542	+5,552	−21,432,804	+22,008,833
9	3,980,327	−0,139	+35,339	−872,650	+27,270	+15,721	−30,838,578	+62,574,721
1	3,999,466	+19,339	+38,478	−845,380	−13,103	+4,167	−32,528,532	+56,660,435
							−117,310,938	−533,661,079
							+23,732,482	+527,239,534
							6,421,544	−3,210,77 m²

合計面積　3210.77 m² −(×0.30275 = 971.25 坪) = 971.23 坪
道除面積　1.06+0.79+0.99 = 2.84 −(×0.30275 = 0.85) = 0.84 〃
割込面積　970.39 坪

この図面等は、土地区画整理事業に関する参考資料として提供しています。
○図面等は換地処分時のものであり、現在の状況とは異なる場合があります。
○図面等によって、境界等が確定されるものではありません。